
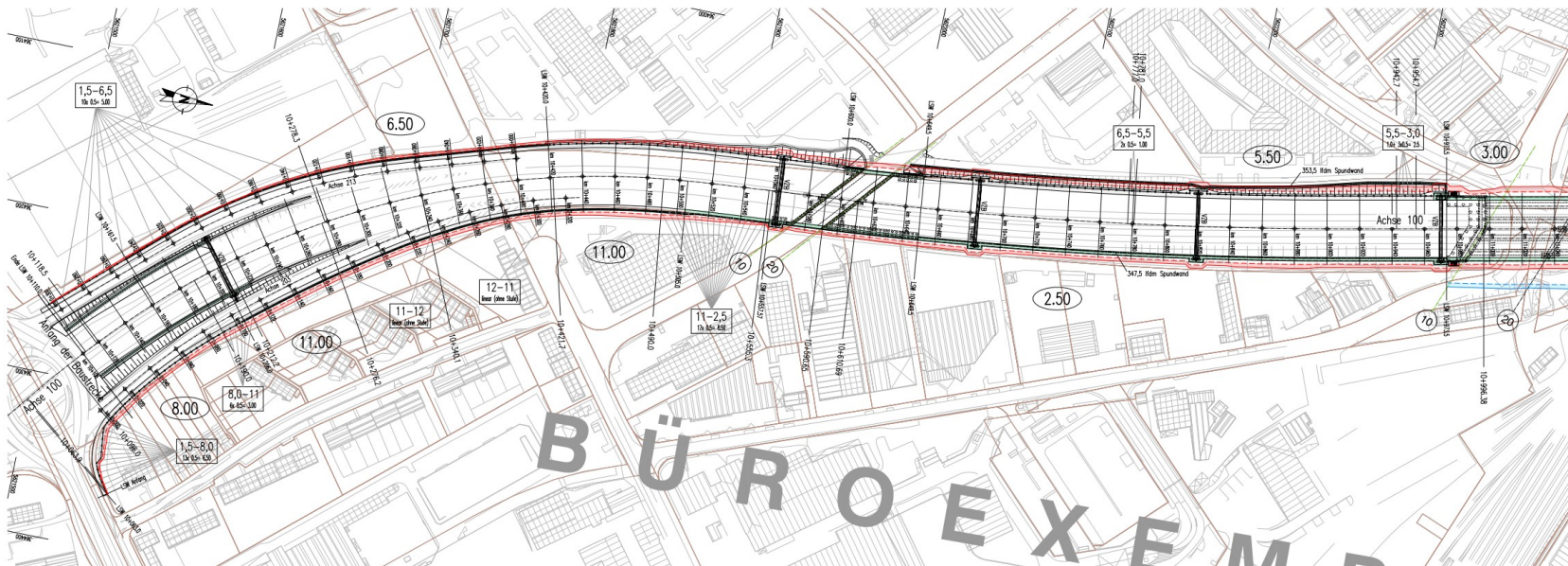


**ÜBERSICHT: Lageplan Lärmschutzwände Teil 1**  
M. 1 : 1000



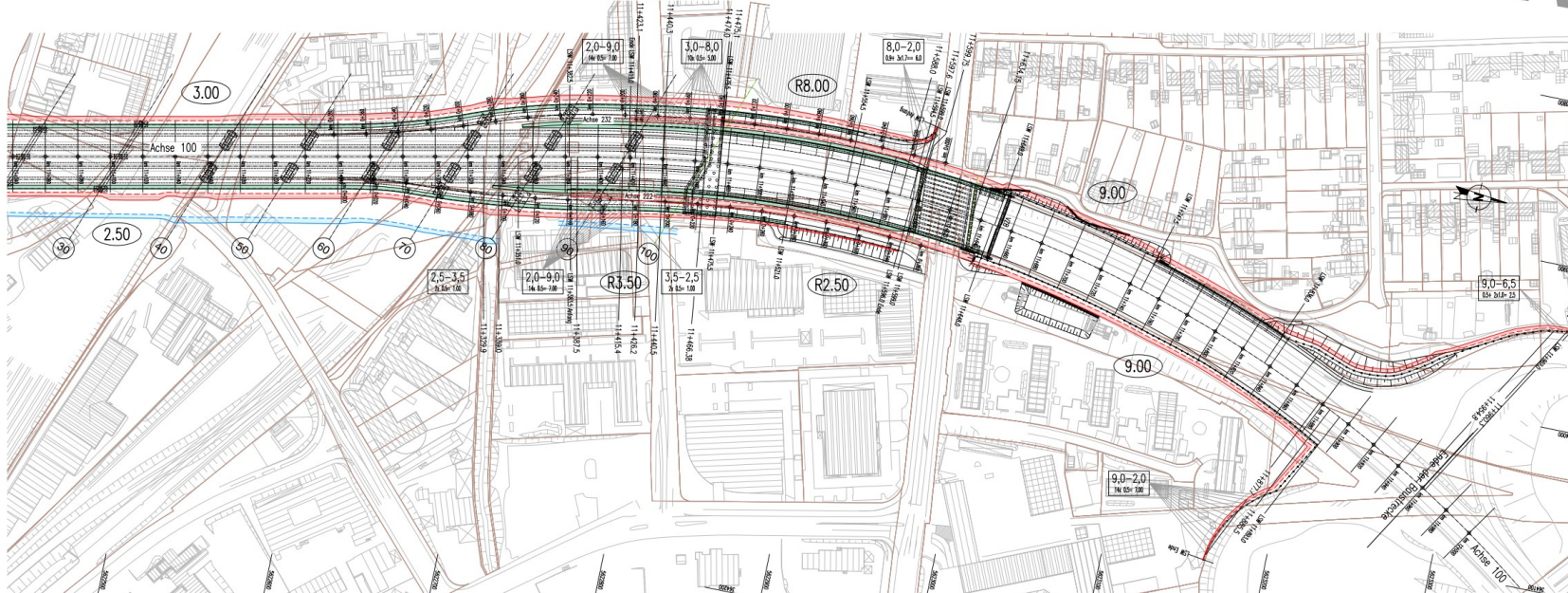
**Legende:**

- 0,2 x H — Endlage BAB A 565
- 0,4 x H —
- H = Höhe Oberkante Lärmschutzwand über Gelände
- 0,2 x H — Seitenlage (Tausendf.)
- 0,4 x H —

Abstandsflächenkennlinien 0,4H und 0,2H -Teil 1, Schüßler-Plan, 07.02.2020

# Übersicht Abstandsflächen

## ÜBERSICHT: Lageplan Lärmschutzwände Teil 2 M. 1 : 1000



Unterlage		Status	Rechnung	Reparat.
Info	Einbauelement			
 Ingenieurbüro Schüßler Plan GmbH 20 Schüßler-Plan Ingenieurbüro GmbH 40700 Düsseldorf Tel. 0211 4192-0 Fax 0211 4192-300		Projekt-Nr.	INGE AS65	
 SWECO Regionalentwicklung Köln-Gürtel		Stand	07.02.2020	Werk
STRASSE: A 565 BAUVORHABEN: 6-streifiger Ausbau zwischen AS Bonn-Endenich und AK Bonn-Nord GEMARKUNG: Bonn		Datum	07.02.2020	Zielfeld
BÜROVERZWEIGUNG: A 565 6-streifiger Ausbau zwischen der AS BN-Endenich und dem AK BN-Nord - Baukilometer 10+108 bis 11+900		Zeichner		
FLANDARSTELLUNG: Übersichtsplan: LSW-Abstandsflächen		Proj.-Nr.		
ANLAGE: BLATT-NR. PROJEKT-NR. 44.0004		Gezeichnet		
VORLAGE: VORENTWURFSPLAN Datum: 11.10.08		Überprüft		
Aufgezeichnet von: Landeskombi Straßenbau Nordrhein-Westfalen Die Direktion des Landesbetriebes Regionalentwicklung Köln-Gürtel im Auftrag		Geprüft		
Gezeichnet		Überprüft		

Abstandsflächenkennlinien 0,4H und 0,2H -Teil 2, Schüßler-Plan, 07.02.2020