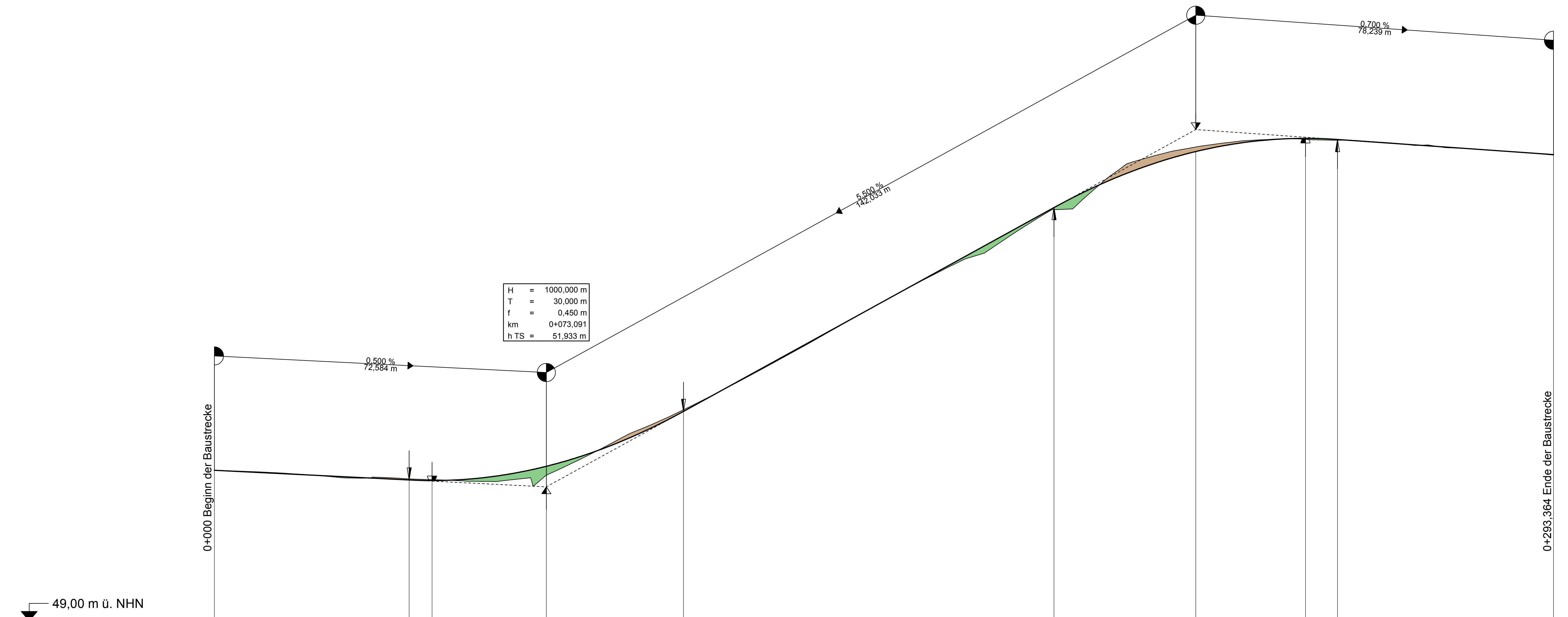
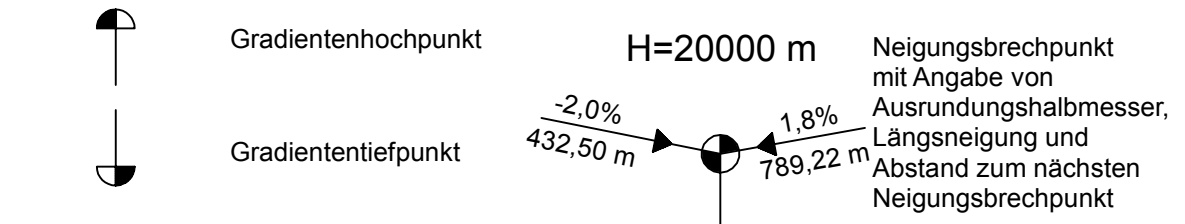


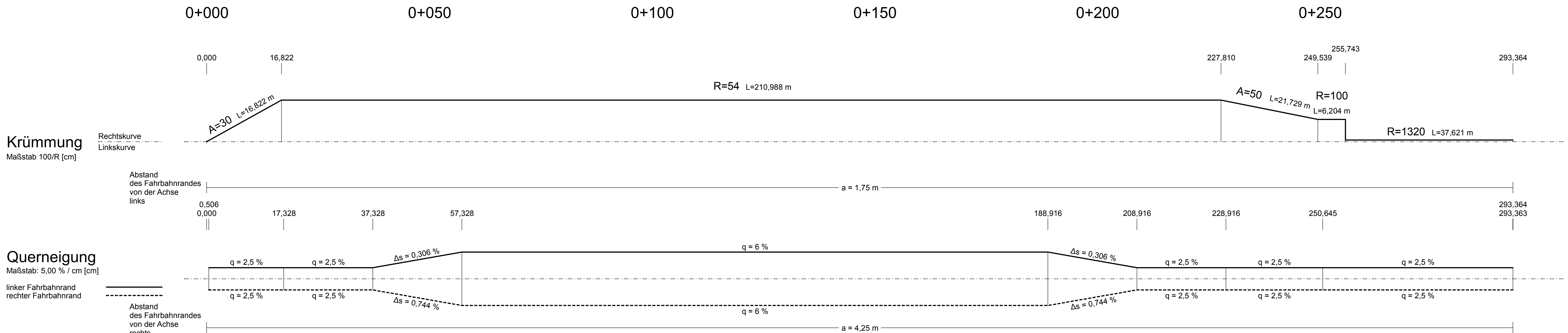
H = 1000,000 m
T = 31,000 m
f = -0,480 m
km = 0+215,124
h TS = 59,745 m

H = 1000,000 m
T = 30,000 m
f = 0,450 m
km = 0+073,091
h TS = 51,933 m

Zeichenerklärung



Station	0,00	0,51	25,00	43,09	48,09	50,00	73,09	75,00	100,00	103,09	125,00	150,00	175,00	184,12	200,00	215,12	225,00	239,12	246,12	250,00	275,00	293,36
Gradientenhöhe	52,30		52,17	52,08	52,07	52,07	52,38	52,43	53,42	53,66	54,77	56,16	57,54	58,04	58,79	59,26	59,45	59,55	59,63	59,50	59,33	59,20
Geländehöhe			52,16		52,09	52,09	52,27	52,27	53,47	53,66	54,77	56,16	57,45		58,00		59,50		59,51	59,51	59,33	59,20



Satzungsgemäß ausgelegen
 in der Zeit vom _____ bis _____
 in der Gemeinde _____

Zeit und Ort der Auslegung sind rechtzeitig vor Beginn der Auslegung ortsüblich bekannt gemacht worden.

Gemeinde: _____
 (Dienstsigel)

(Unterschrift)

 Ingenieurgesellschaft Schüler-Plan Sweco olo Schüler-Plan Ingenieurgesellschaft mbH Grafenberger Allee 293 40237 Düsseldorf Tel.: 0211 / 6102-0 Fax: 0211 / 6102-399	bearbeitet	Datum	Name
	gezeichnet	03.04.2020	Kienast
	geprüft	03.04.2020	Diegmann
Plan-Nr.: 31658			

Regionalniederlassung
 Ville - Eifel
 Jülicher Ring 101-103, 53879 Euskirchen

Straßen.NRW
 Landesbetrieb Straßenbau Nordrhein-Westfalen
 Projekt-Nr.
44-4004

Nr.	Art der Änderung	Datum	Zeichen

FESTSTELLUNGSENTWURF

Straßenbauverwaltung
 Regionalniederlassung Ville-Eifel (RNL VE)

Straße / Abschn.-Nr. / Station:
 A 565 / Abschnitte 4 und 5
 PROJIS-Nr.: 05170061 10-20

Unterlage / Blatt-Nr.: 6.12 / 1
Höhenplan
Provisorium
Achse 630 Ast 6
 Maßstab: 1:500/50

A 565
 6-streifiger Ausbau zwischen der AS BN-Endenich und dem AK BN-Nord
 Bau-km 10+108 bis 11+900

aufgestellt: 20. April 2020
 Projektgruppenleiter Bonner Autobahnen
 Regionalniederlassung Ville-Eifel
 i.A. gez. Frings

Köln, den 03.04.20
 Projektleiter
 Zeichner

 Projektleiter
 Zeichner