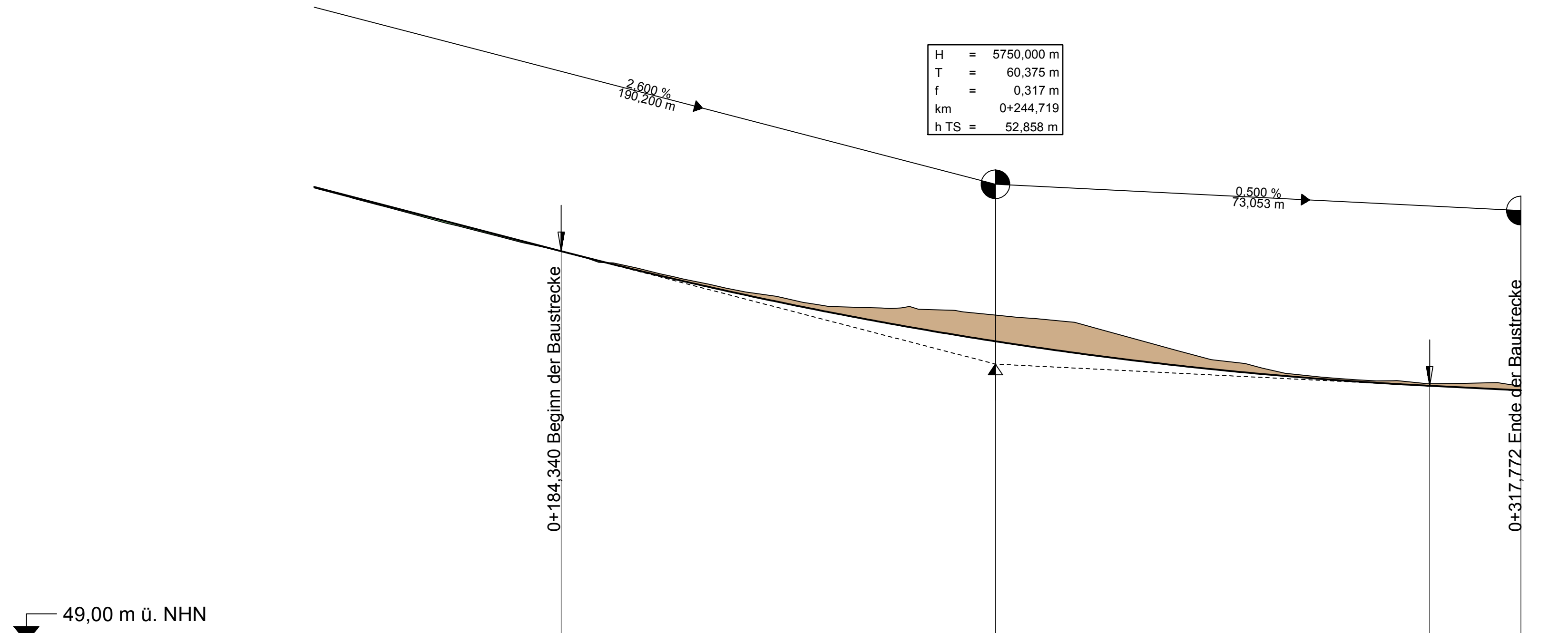
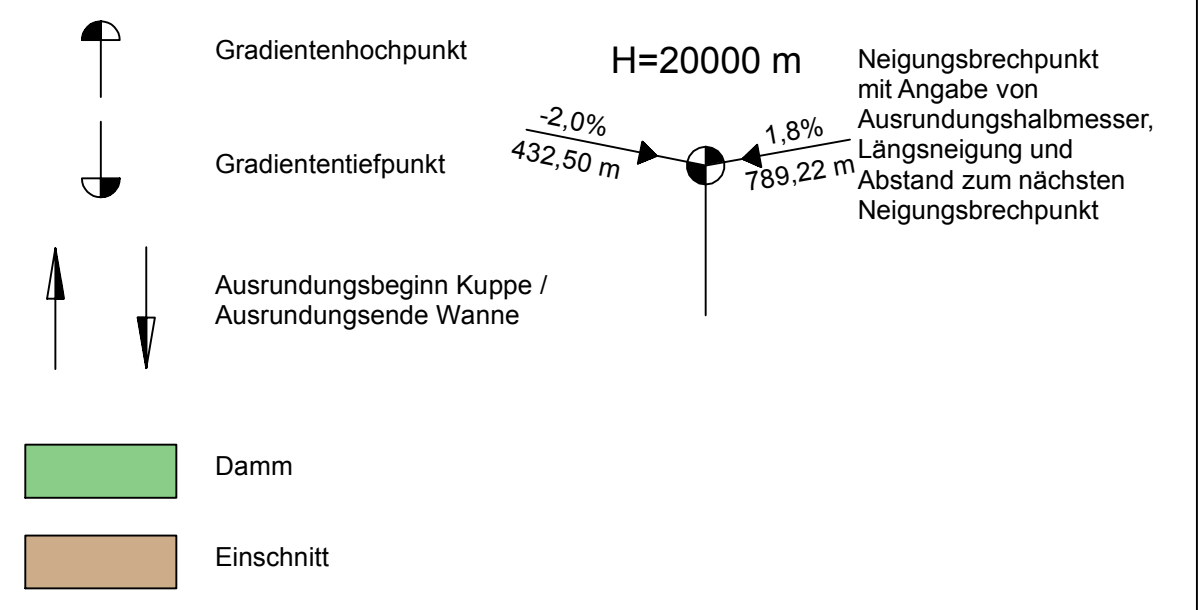


H = 5750,000 m
 T = 60,375 m
 f = 0,317 m
 km = 0+244,719
 h TS = 52,858 m

Zeichenerklärung



Station	150,00	175,00	184,34	200,00	225,00	244,72	250,00	275,00	300,00	305,09	317,77
Gradientenhöhe	55,32	54,67	54,43	54,04	53,51	53,18	53,10	52,79	52,58	52,56	52,49
Geländehöhe	55,31	54,65	54,07	53,65	53,49	52,92	52,63	52,56	52,49	52,49	52,49

1

Satzungsgemäß ausgelegen
 in der Zeit vom _____ bis _____
 in der Gemeinde _____

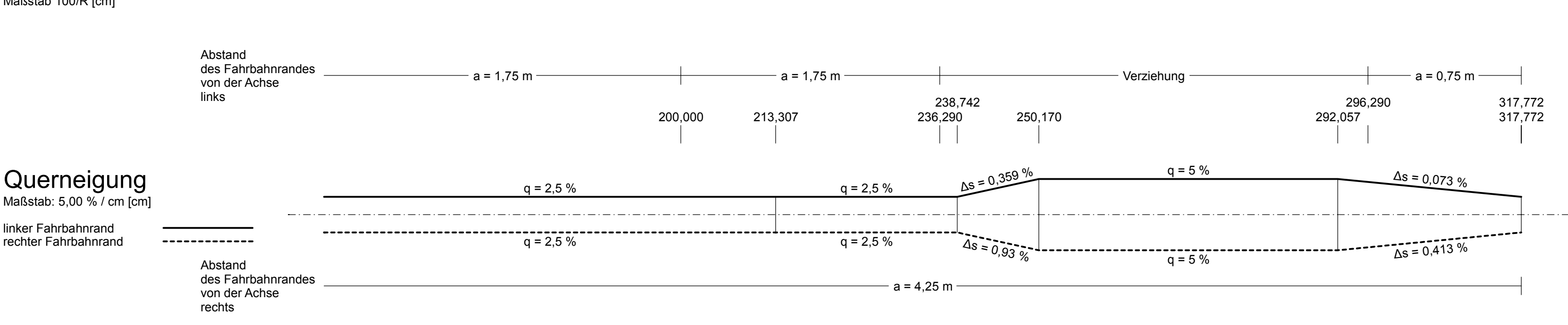
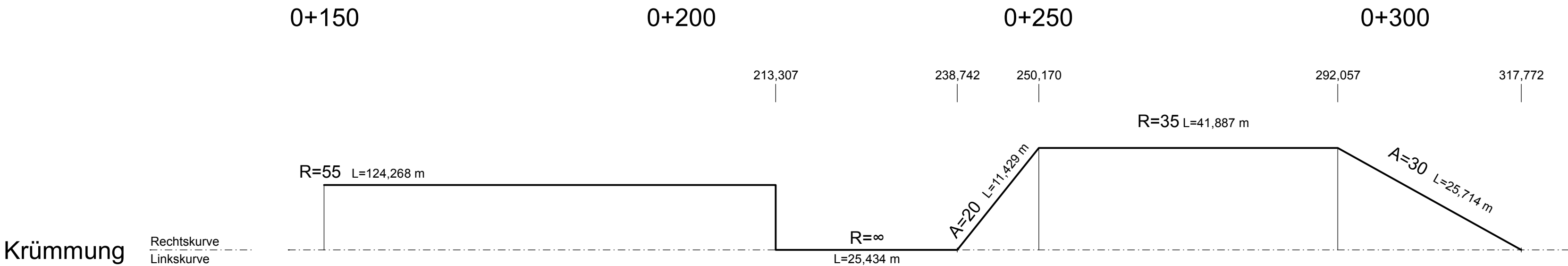
Zeit und Ort der Auslegung sind rechtzeitig vor Beginn der Auslegung ortsüblich bekannt gemacht worden.

Gemeinde: _____
 (Unterschrift)

 Ingenieurgesellschaft mbH SWECO	Ingenieurgesellschaft Schübler-Plan Sweco	Datum	Name
	c/o Schübler-Plan Ingenieurgesellschaft mbH	bearbeitet 03.04.2020	Kienast
	Grafenberger Allee 293 40237 Düsseldorf Tel.: 0211 / 6102-0 Fax: 0211 / 6102-399	gezeichnet 03.04.2020	Kienast
		geprüft 03.04.2020	Diegmann
Plan-Nr.: 31653			

Regionalniederlassung
 Ville - Eifel
 Jülicher Ring 101-103, 53879 Euskirchen
 Projekt-Nr. 44-4004

Nr.	Art der Änderung	Datum	Zeichen



FESTSTELLUNGSENTWURF

Straßenbauverwaltung
 Regionalniederlassung Ville-Eifel (RNL VE)
 StraÙe / Abschn.-Nr. / Station:
 A 565 / Abschnitte 4 und 5
 PROJIS-Nr.: 05170061 10-20

Unterlage / Blatt-Nr.: 6.7 / 1
Höhenplan
 Provisorium
 Achse 350 Ast 4
 Maßstab: 1:500/50

A 565
 6-streifiger Ausbau zwischen der AS BN-Endenich und dem AK BN-Nord
 Bau-km 10+108 bis 11+900

aufgestellt: 20. April 2020
 Projektgruppenleiter Bonner Autobahnen
 Regionalniederlassung Ville-Eifel
 i.A. gez. Frings

Köln, den 03.04.20
 Schübler-Plan SWECO
 Projekt: C:\CARBON\0725-16-020\Zerchnungsobjekt: LS-350-01\PL\LS-350-01