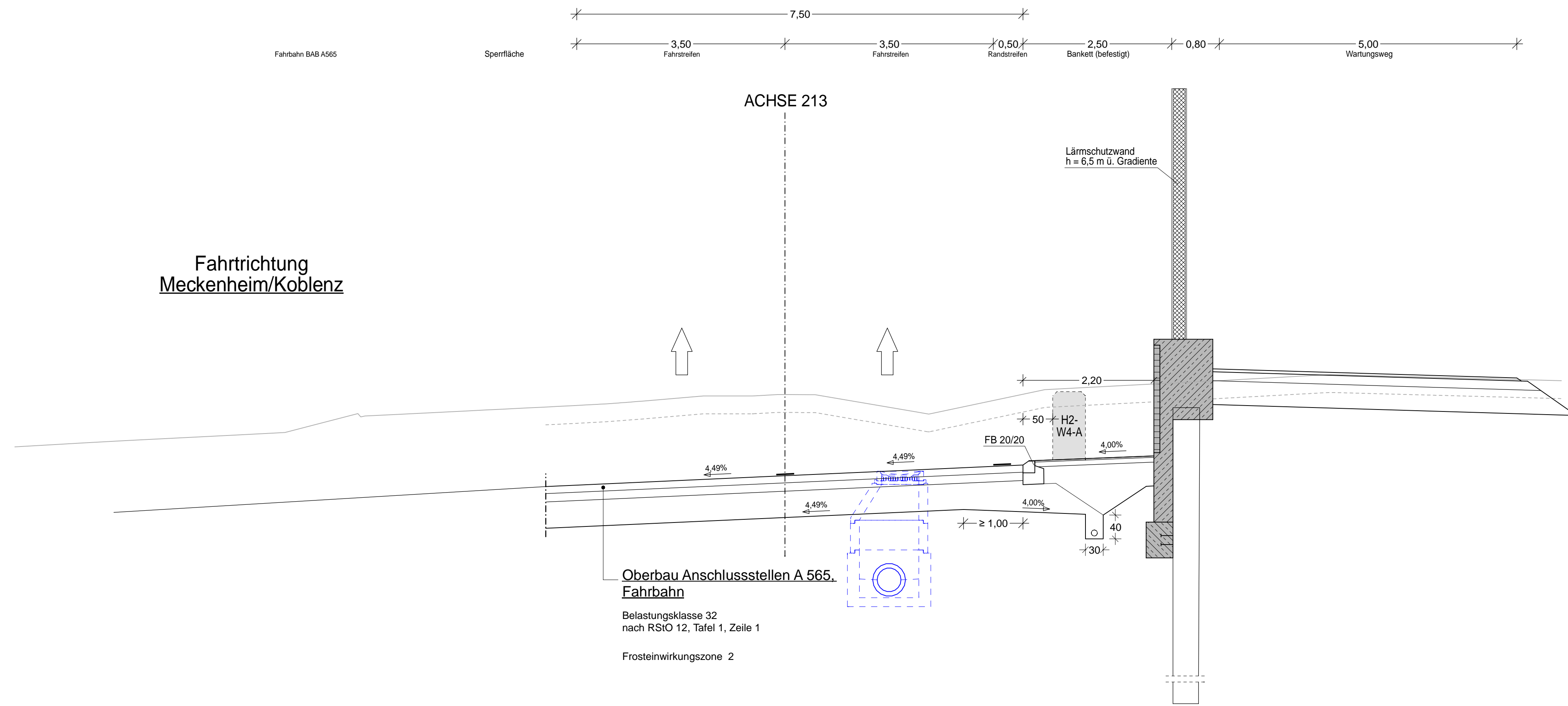
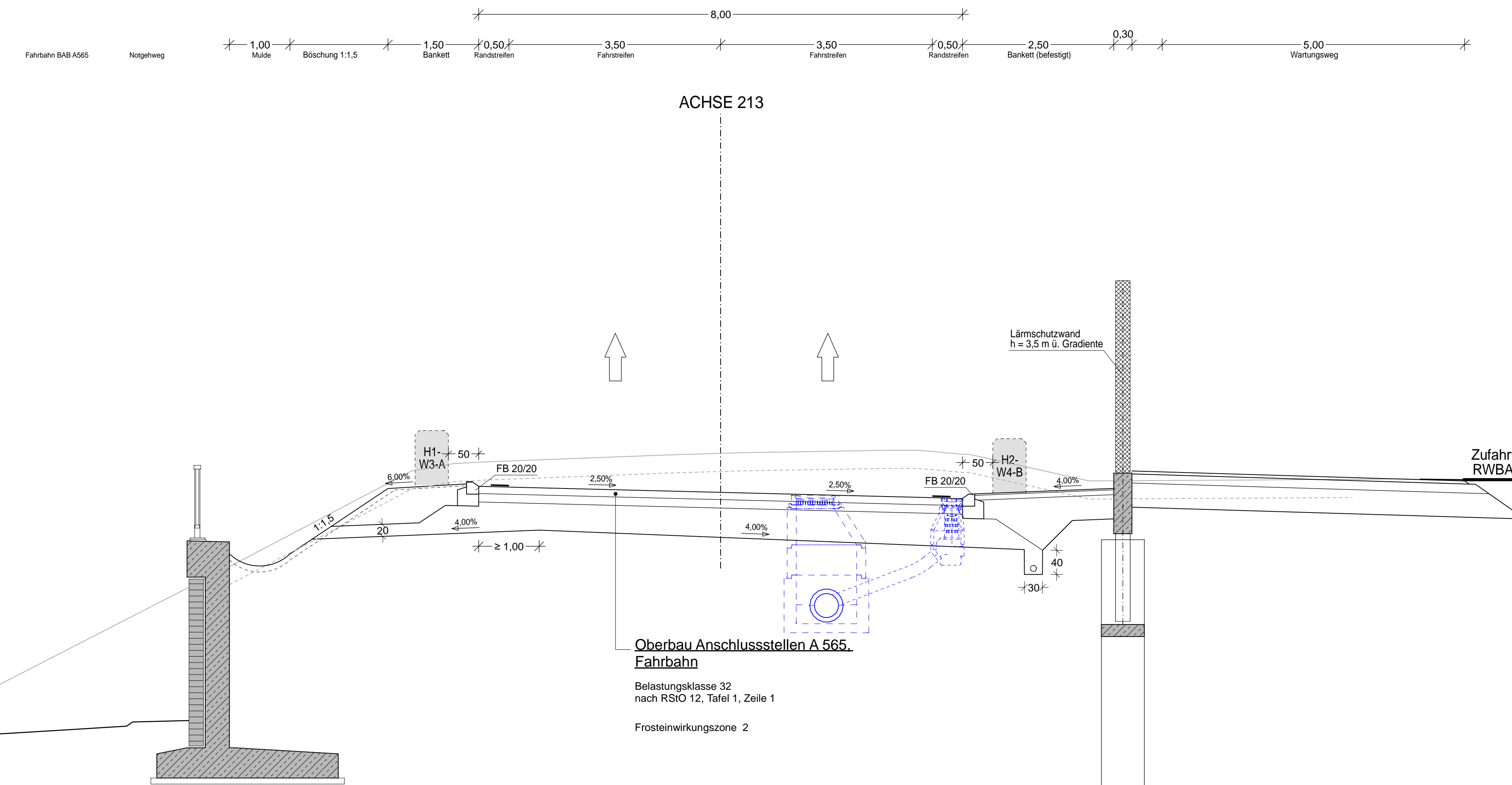



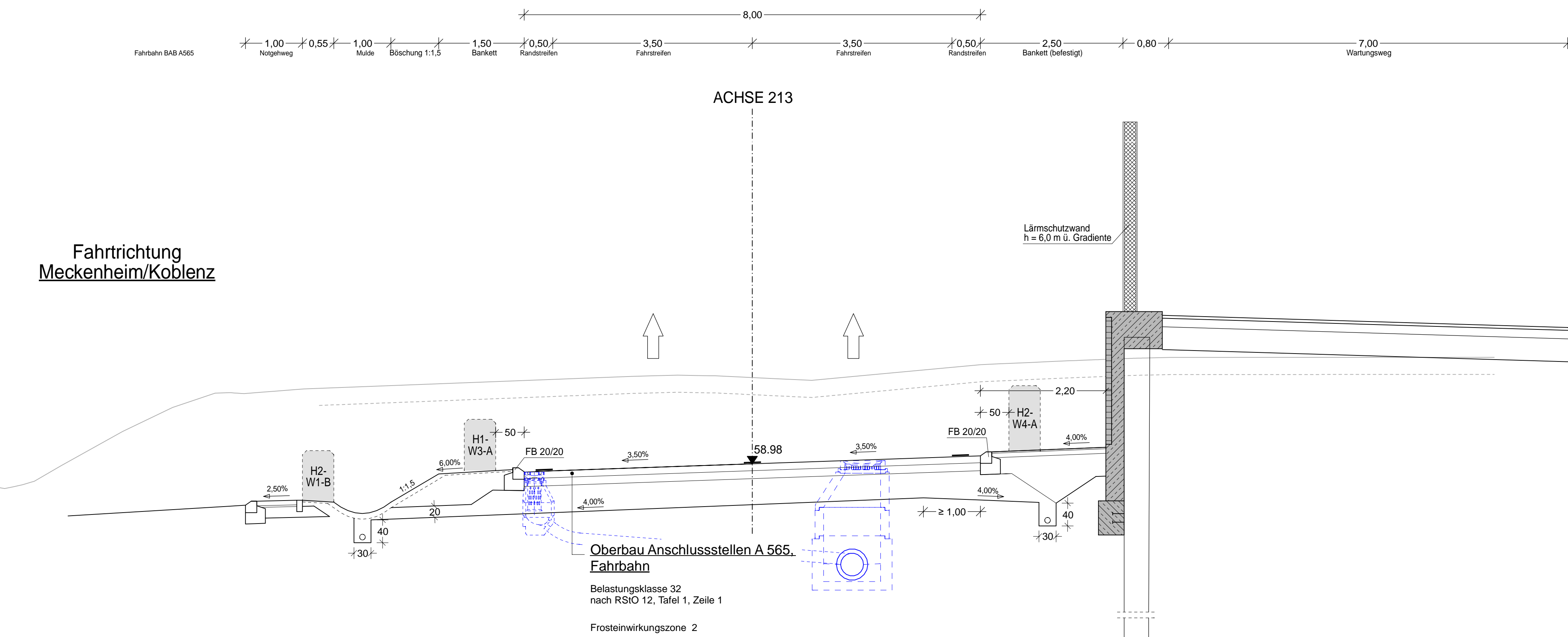
Querschnitt Ausfahrt Eendenich, km 0+080,000,  
M.: 1:50



Querschnitt Ausfahrt Eendenich, km 0+250,000,  
M.: 1:50



Querschnitt Ausfahrt Eendenich, km 0+150,000,  
M.: 1:50



Satzungsgemäß auslegen  
in der Zeit vom \_\_\_\_\_  
bis \_\_\_\_\_  
in der Gemeinde \_\_\_\_\_

Zeit und Ort der Auslegung sind  
rechtzeitig vor Beginn der Auslegung  
ortsüblich bekannt gemacht worden.

Gemeinde: \_\_\_\_\_  
(Dienststempel)

(Unterschrift)

	Datum	Name
bearbeitet	21.06.2019	Gerullis
gezeichnet	21.06.2019	Schwab
geprüft	21.06.2019	Diegmann

Plan-Nr.: 31410

<p>Regionalniederlassung Ville - Eifel Jülicher Ring 101-103, 53879 Euskirchen</p>	<p>Projekt-Nr. <b>44-4004</b></p>
--------------------------------------------------------------------------------------------	---------------------------------------

Nr.	Art der Änderung	Datum	Zeichen

**FESTSTELLUNGSENTWURF**

Straßenbauverwaltung  
Regionalniederlassung Ville-Eifel (RNL VE)

Unterlage / Blatt-Nr.: 14.10 / -  
**Querschnitt**  
Ausfahrt Eendenich Achse 213  
Bau-km 0+080, 0+150, 0+250 -  
Maßstab: 1:50

**A 565**  
6-streifiger Ausbau zwischen der AS BN-Eendenich und dem AK BN-Nord  
Bau-km 10+108 bis 11+900

Aufgestellt: 20. April 2020  
Projektgruppenleiter Bonner Autobahnen  
Regionalniederlassung Ville-Eifel  
i.A. gez. Frings