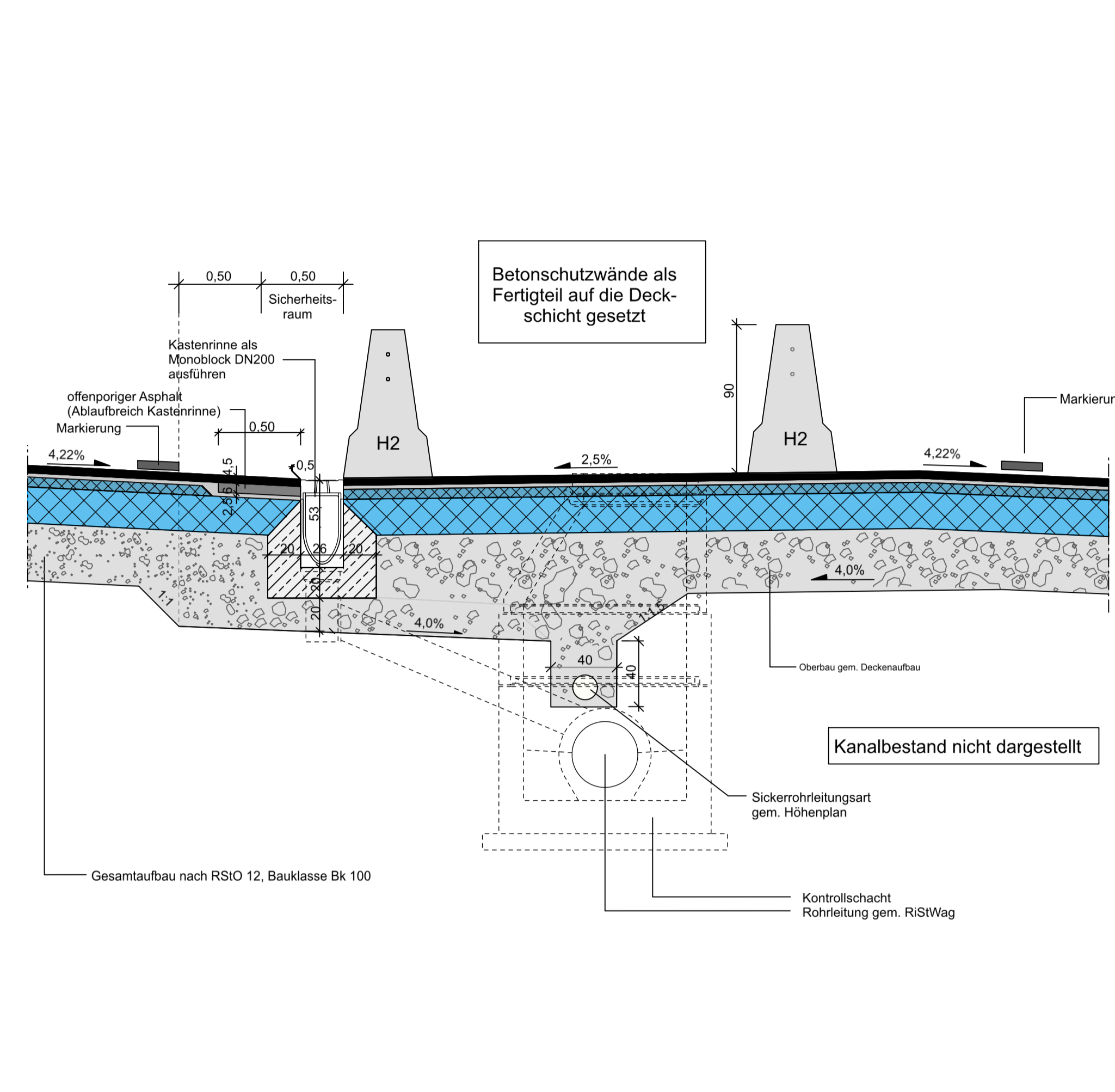
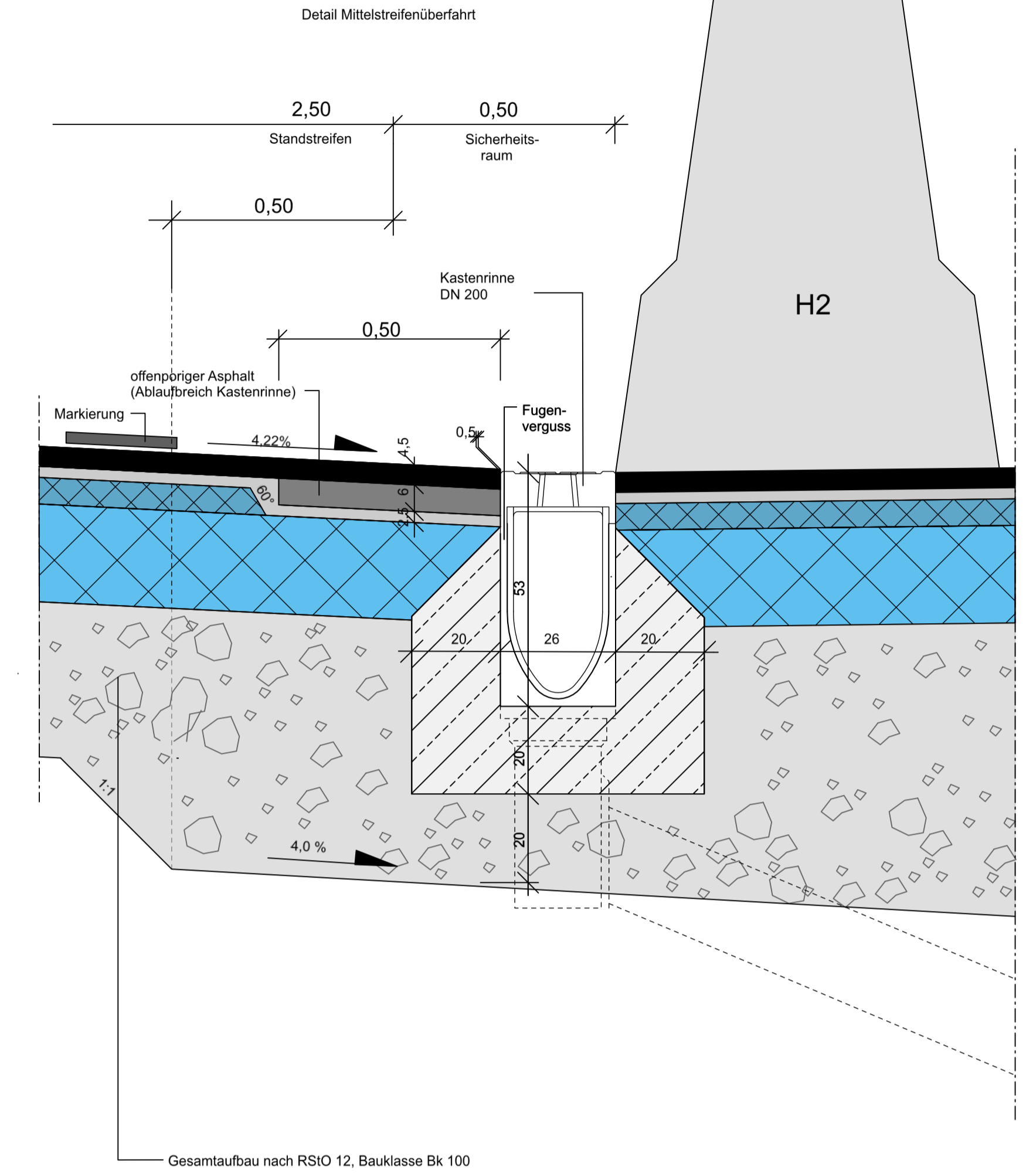


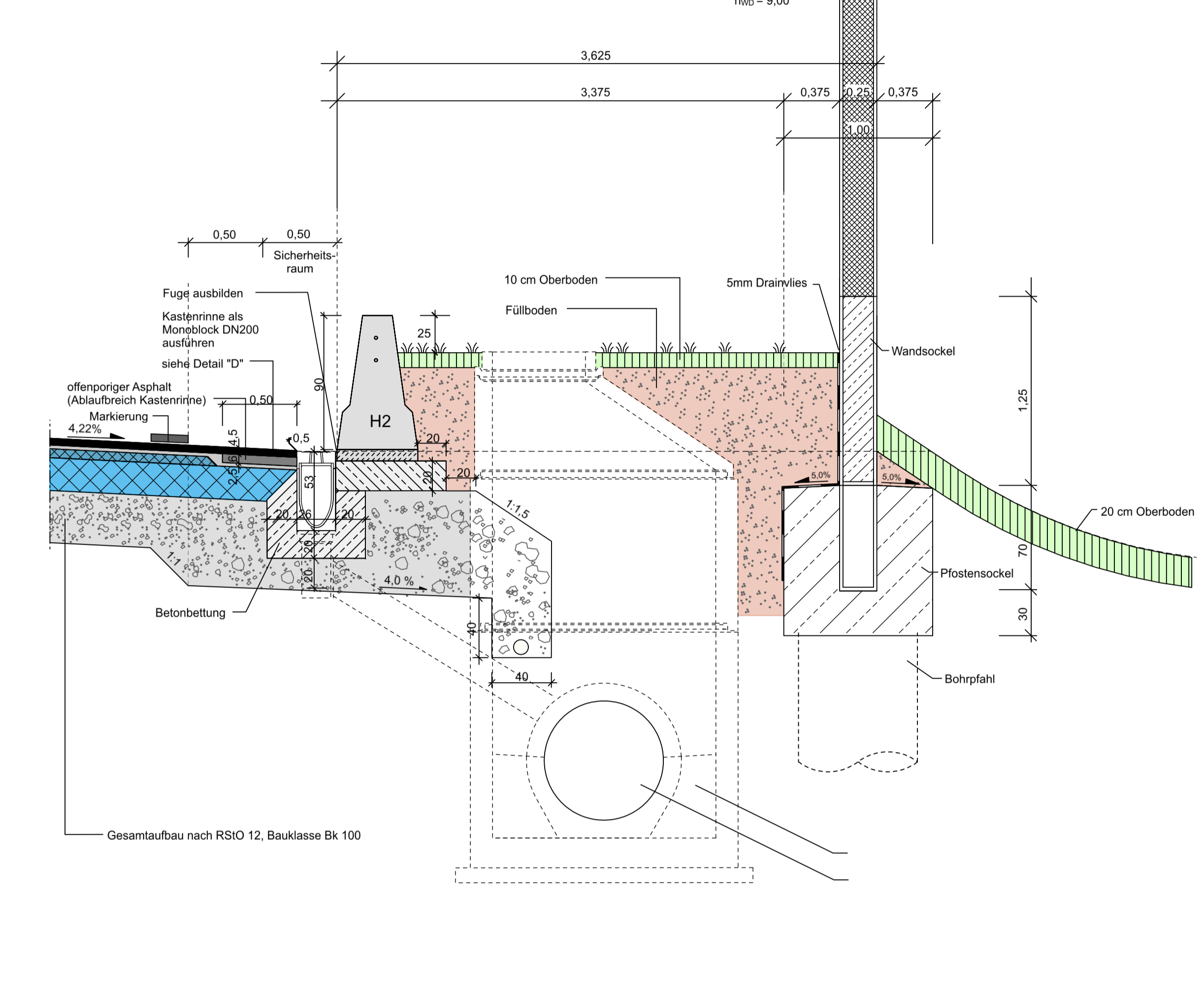
Detail "A"
Mittelstreifenüberfahrt
Maßstab 1:25



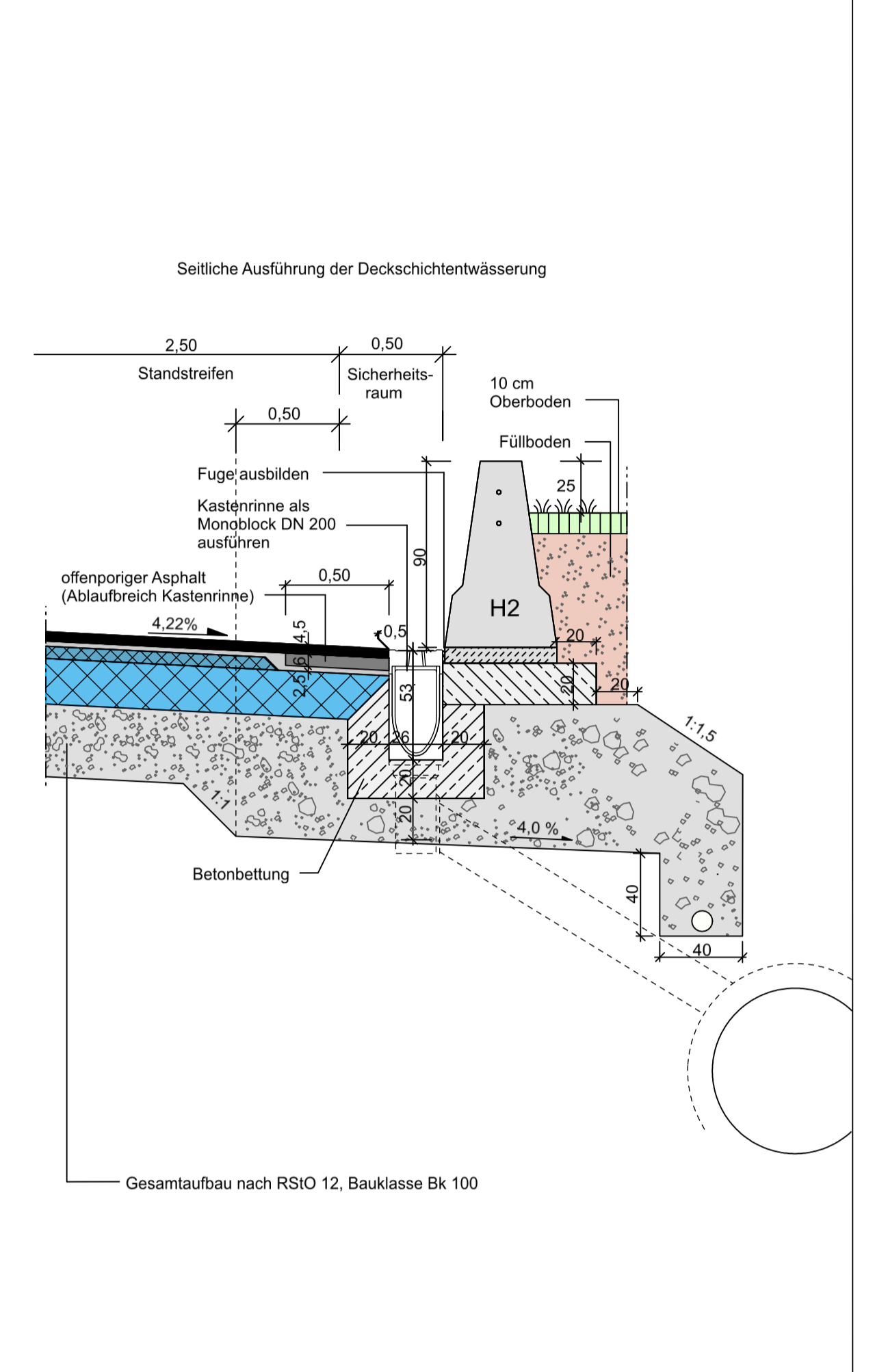
Detail "B"
Maßstab 1:10



Detail "C"
Maßstab 1:25



Detail "D"
Maßstab 1:25

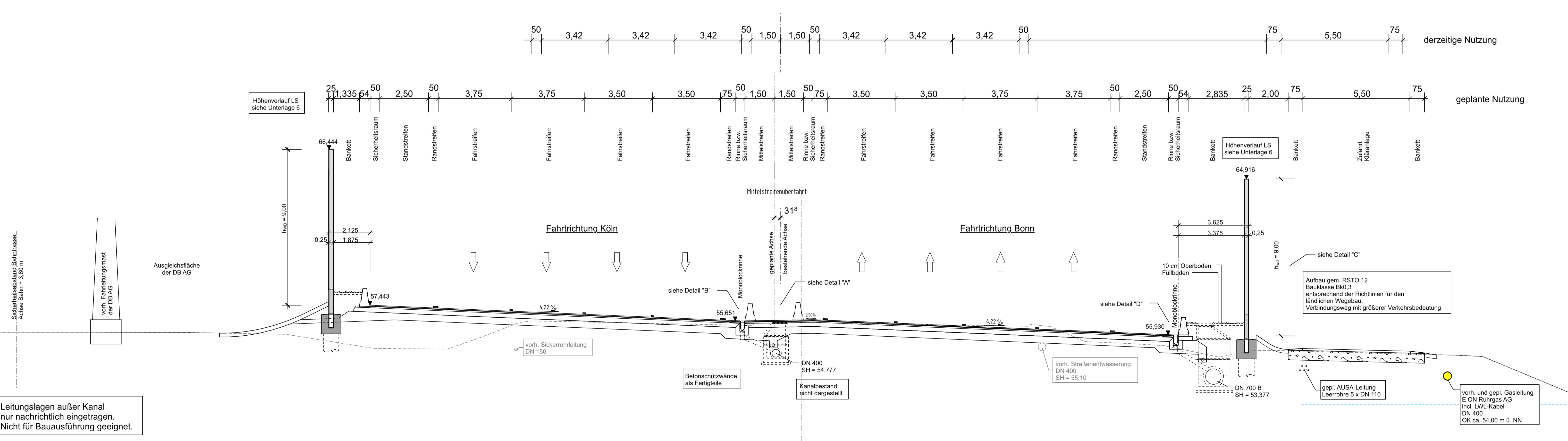


Querschnitt
Maßstab 1:100

24+480.000

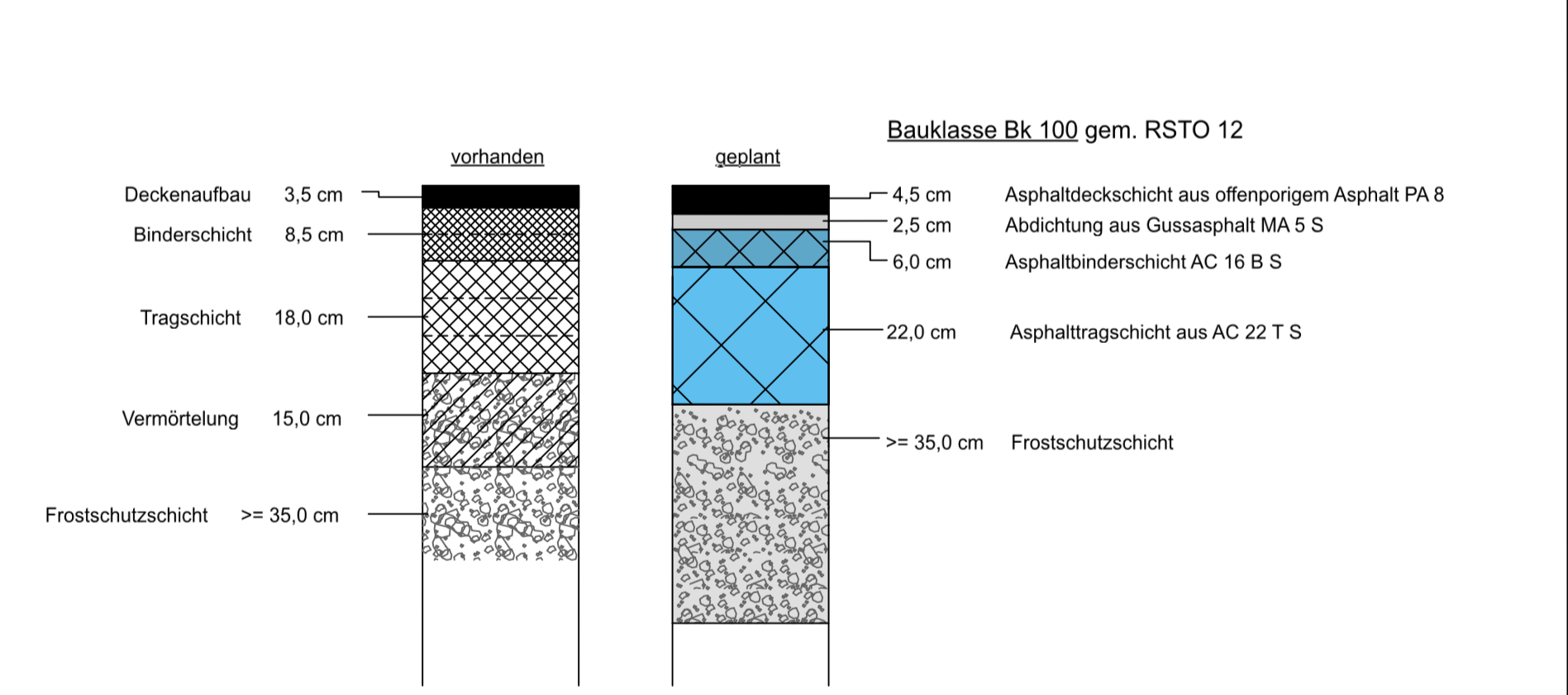
III A

Wasserschutzgebietszone

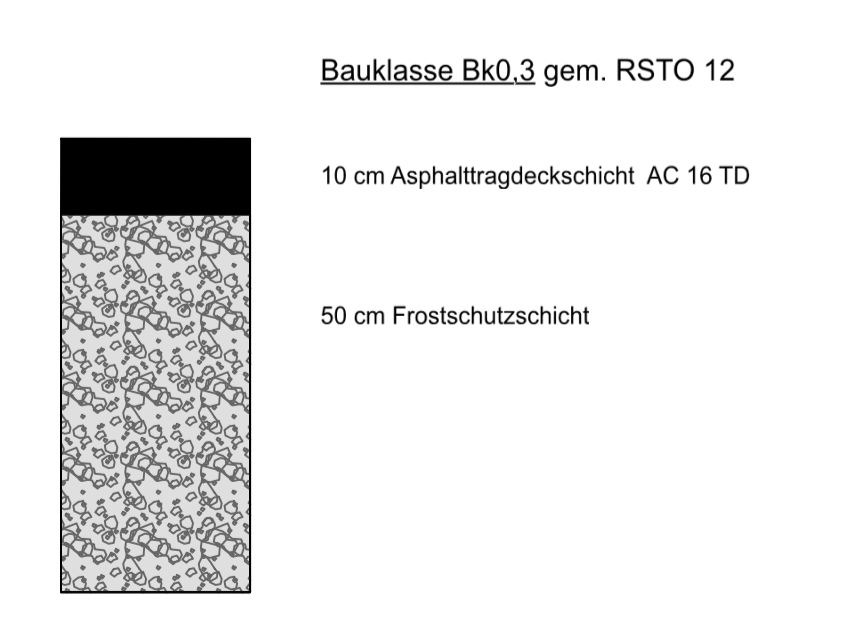


Leitungslagen außer Kanal nur nachträglich eingetragen. Nicht für Bauausführung geeignet.

Deckenaufbau
Maßstab 1:10



Deckenaufbau
Zufahrt ZABA / Kläranlage
Maßstab 1:10



Nachträglich die technische Ausgestaltung der Randbereiche wird während der Ausführungsplanung festgelegt.

Sitzungsprotokoll ausgeben	
in der Zeit von _____ bis _____	
in der Gemeinde _____	
Ziel und Ort der Auslegung sind rechtzeitig vor Beginn der Auslegung schriftlich bekannt gemacht worden.	
Gesamt:	
Gleitsiegel:	

INGENIEURBÜRO SCHEUCH

Die Autobahn Niederlassung Rheinland
Hansastraße 2, 47799 Krefeld

Strasse	von NK / Abschnitt	nach NK / Abschnitt	Stationsbereich	Plan-Nr.
A 59	5208016 / 34 5208017 / 35	5208017 / 34 5208026 / 36	0+024 - 3+064 0+000 - 0+165	42-0106
	Nachführung Ort: Sankt Augustin			Blatt-Nr. 14.2
Planfeststellung - 2. Deckblatt				Blatt-Nr. 3D2 / 7
ges. Bau-km: 23+440,000 - 26+650,000				ersetzt: Unt. 14.2, Bl. 3D7
Aufgestellt: 27.04.2022 Niederlassung Rheinland Außenstelle Köln gez. Kolke				Strassenquerschnitt A 59: 24-480 Skala: 1:100/50/25/10